



Yamhelas Westsider Trail Master Plan

The Yamhelas Westsider Trail (YWT) Master Plan project will provide a detailed blueprint to convert a portion of the historic Westsider rail line near Highway 47 in Yamhill and Washington Counties into a multi-use transportation corridor, connecting the communities of Carlton, Yamhill, Cove Orchard and Gaston. The Trail will provide a link to current and future trails and scenic byways leading to Forest Grove, Henry Hagg Lake and beyond.

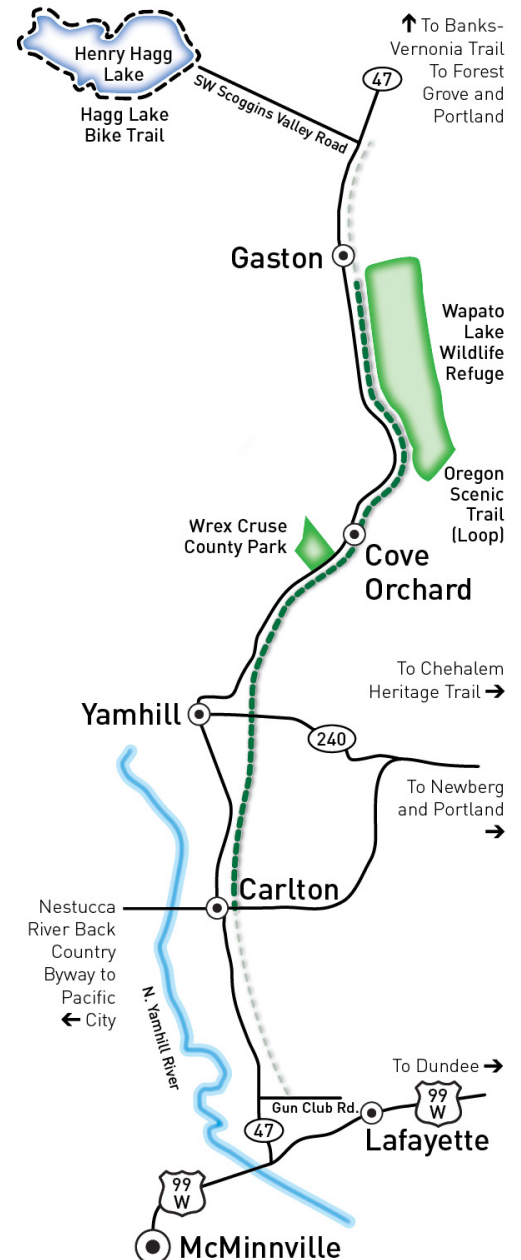
The Yamhelas Westsider Trail Master Plan will guide development of a transportation facility that will ultimately:

- **PROVIDE SAFE AND CONVENIENT TRANSPORTATION CHOICES** between communities for people walking and biking
- **PROVIDE OPPORTUNITIES TO RECREATE AND OBSERVE NATURE** for residents
- **PROVIDE A SAFE OFF-ROAD BICYCLE ROUTE** to Yamhill-Carlton schools
- **ENHANCE ACCESS** to commercial retail areas, community facilities, and workplaces
- **PROMOTE ENVIRONMENTAL STEWARDSHIP**

Please provide input into the planning process

In winter 2020, there will be opportunities to provide input on project goals, objectives, and key issues to help guide the YWT Master Plan, including a review of proposed trail design concepts in spring 2021.

	2020		2021					
	NOV	DEC	JAN	FEB	MAR	APR	MAY	JUN
PUBLIC ADVISORY COMMITTEE	[Solid blue bar spanning from Nov 2020 to May 2021]							
ADJACENT LANDOWNER ENGAGEMENT	[Solid blue bar spanning Nov-Dec 2020]							
PUBLIC OPEN HOUSES		[Solid blue bar]		[Solid blue bar]		[Solid blue bar]		
BOARD OF COMMISSIONERS MEETINGS		[Solid blue bar]		[Solid blue bar]				[Solid blue bar]



Stay connected

To learn more about the planning process, ways to get involved, and sign up for email updates, please visit www.YWTMasterPlan.com or contact Mary Stewart, Project Manager, Alta Planning + Design, marystewart@altaplanning.com, 503-200-3248.



Plan maestro del Sendero Yamhelas Westsider

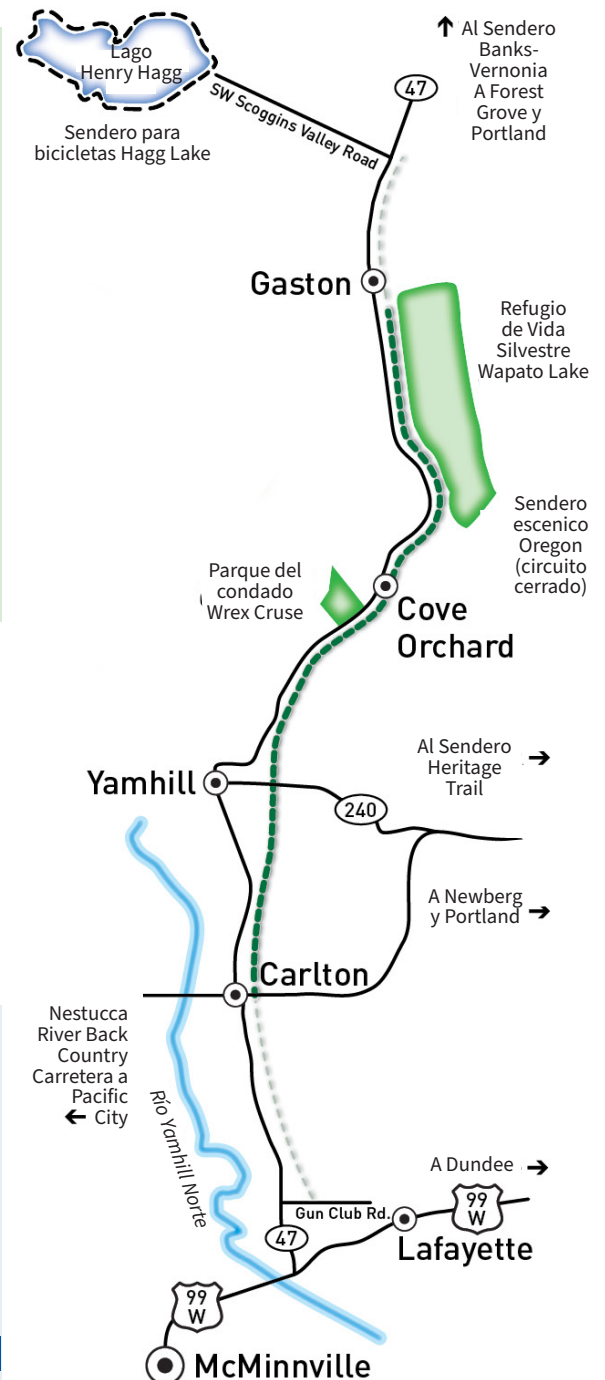
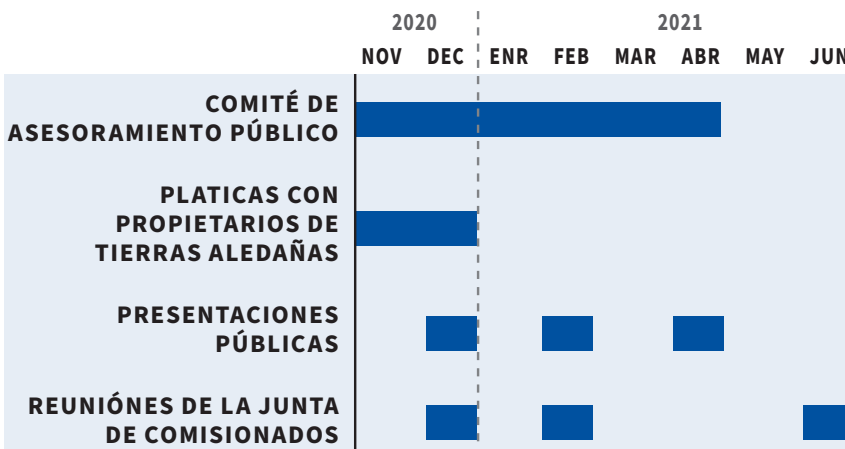
El plan maestro para el Sendero Yamhelas Westsider servirá como guía para convertir una porción de la histórica línea de ferrocarril cerca de la Carretera 47 en los condados de Yamhill y Washington en un corredor multiusos de transporte. Este corredor conectará a las comunidades de Carlton, Yamhill, Cove Orchard y Gaston. El sendero creará una conexión entre los senderos existentes y otros futuros senderos, además de las rutas escénicas que conectan a Forest Grove, Henry Hagg Lake y otras comunidades.

El plan maestro para el Sendero Yamhelas Westsider creará una guía para el desarrollo de infraestructura de transporte con estas finalidades:

- **PROVEER ALTERNATIVAS DE TRANSPORTE SEGURAS Y CONVENIENTES** para la gente que desee caminar o andar en bici entre estas comunidades
- **PROVEER OPORTUNIDADES RECREATIVAS Y DE OBSERVAR LA NATURALEZA** para todos los residentes
- **PROVEER UNA RUTA SEGURA Y SEPARADA DE LOS CARRILES DE AUTOMOBIL** para los estudiantes en las escuelas de Yamhill y Carlton
- **MEJORAR EL ACCESO** a zonas comerciales, instalaciones comunitarias y lugares de trabajo
- **PROMOVER EL CUIDADO DEL MEDIO AMBIENTE**

Por favor, déjenos saber su opinión sobre el proceso de planeación.

El periodo para proveernos con sus comentarios y sugerencias relacionados a los objetivos, metas, y áreas de oportunidad del plan maestro del Sendero Yamhelas Westsider durará todo el invierno de 2020. Este periodo incluye una revisión de los conceptos de diseño en la primavera de 2021.



Manténgase informado

Para aprender más sobre el proceso de planeación, maneras de involucrarse, y registrarse para recibir actualizaciones por favor visite: www.YMTMasterPlan.com. Alternativamente, contacte a Mary Stewart, administrado de proyecto, Alta Planning + Design, marystewart@altaplanning.com, 503-200-3248.